

(3) 検索結果 (工事・道のり検索)

工事・道のり検索の検索結果画面をについて説明します。

① 「工事一覧 (道のり検索)」画面

画面の各項目の説明については、次頁を参照してください。

https://www3.recycle.jacic.or.jp/?UICODE=E1&ACTION=REFRESH&req_key=1560223029044 - 建設副産物情報交換シス - Internet Explorer

建設副産物情報交換システム

工事一覧 (道のり検索)

(4件中1~4件目を表示)

注) 走行時間、走行距離は、道路交通センサスの旅行速度(又は混雑時旅行速度)による計算結果です。実際のご利用にあたっては十分注意してください。

事業所	調査区分	竣工年度	発注機関	工事名	工事種別	工事場所	(地先)	着工	竣工	走行時間 注) (分)	走行距離 注) (km)	直線距離 (km)	事業所 工事情報	地図
[排]副産物メンテナンス(13)	実施	2012	副産物センターメンテナンス4	【テスト】平成24年度〇〇号舗装工事2	舗装(道路)	東京都港区	赤坂7丁目10番20号	2012/04/01	2012/10/01	19.0	6.0	4.0	表示	表示
[排]副産物メンテナンス(13)	計画	2012	副産物センターメンテナンス4	【テスト】平成24年度〇〇号舗装工事1	舗装(道路)	東京都港区	赤坂7丁目10番20号	2012/04/01	2012/10/01	19.0	6.0	4.0	表示	表示
[排]副産物メンテナンス(13)	計画	2012	副産物センターメンテナンス4	【テスト】平成24年度〇〇号舗装工事1	舗装(道路)	東京都港区	赤坂7丁目10番20号	2012/04/01	2012/10/01	19.0	6.0	4.0	表示	表示
[発]副産物メンテナンス(24)	実施	2011	副産物センターメンテナンス4	平成24年度〇〇号舗装工事	改良(道路)	東京都港区	赤坂7丁目10番20号	2011/04/01	2011/10/01	19.2	6.8	4.5	表示	表示

戻る

項目名をクリックすると、その項目について昇順で並び替えができます

105%

【工事一覧（道のり検索）画面の項目説明】

項目	説明
事業所	工事情報を登録した会社名が表示されます。
調査区分	計画：工事の計画情報 実施：工事の実施情報。
竣工年度	工事の竣工年度（計画情報の場合は予定）が表示されます。
発注機関	工事を発注した発注機関名が表示されます。
工事名	工事名が表示されます。
工事種類	工事種別が表示されます。
工事場所	工事の施工場所が表示されます。
（地先）	施工場所の地先が表示されます。
着工	工事の着工日（工事の開始年月日）が表示されます。
竣工	工事の竣工日（工事の終了年月日）が表示されます。
走行時間	検索の起点から工事場所までのおおよその走行時間が表示されます。
走行距離	検索の起点から工事場所までのおおよその走行距離が表示されます。
直線距離	検索の起点から工事場所までの直線距離が表示されます。
事業所工事情報	表示 ボタンをクリックすると工事情報の詳細画面が表示されます。
地図	表示 ボタンをクリックすると検索の起点から工事場所までの道のりが表示されます。

※ 工事一覧は、直線距離の短い順に表示されます。画面の項目のうち、**事業所**・**発注機関**・**工事場所**・**走行時間**・**走行距離**・**直線距離**ボタンをクリックすると、その項目で並べ替えを行います。

②「排出事業所・工事基礎情報」画面

上記①「工事一覧（道のり検索）」画面の「事業所工事情報」欄の「表示」ボタンをクリックすることにより、下記の「排出事業所・工事基礎情報」画面が表示されます。表示内容は大きく分けて、システムに登録された排出事業者の情報の『事業所情報』と工事の発注者・請負会社・工事概要の情報の『工事基礎情報』が表示されます。

建設副産物情報交換システム

排出事業所・工事基礎情報

事業所情報

事業所名:副産物メンテナンス
住所:〒000-0000 北海道 札幌市 地番
担当者名:太郎
電話番号:00-0000-0000 FAX番号:00-0000-0000 E-mail:kimura.y@jacic.or.jp

工事基礎情報

作成年月日:2017年11月29日

調査区分:実施
工事ID: [REDACTED]

発注者	受注者
発注機関: 副産物センター メンテナンス1 担当者名: 健 TEL: 03-1234-5678	法人番号: 加盟団体名: その他の加盟団体又は団体に属さない 請負会社名: (株)マルマル建設 フリガナ: マルマルケンセツ 代表者氏名: 請負太郎 フリガナ: ウケオイタロウ 建設業許可番号: 国土交通大臣 一般79857号 解体工事業登録番号: 〒: 107-8416 会社所在地: 東京都港区赤坂7丁目10番20号 cビル5F TEL: 0312345678 FAX: 03-1234-5678 工事責任者: 主任技術者・監理技術者(建設業の場合) 副産物太郎 調査票記入者: 副産物太郎

工事概要	新築・増築・解体工事のみ入力
工事名: 20171129搬入搬出01 工事場所: 東京都港区 (地先等): 赤坂 工事種類: 非木造改装・改修(建築) 工期(開始): 2017年6月29日 工事概要等: 施工条件の内容:	工事の位置 地図を表示 する 工期(終了):2019年4月30日 建築面積: 900m2 延床面積: 10m2 階数(地上): 階 階数(地下): 階 構造: 鉄骨鉄筋コンクリート造 用途: 店舗

[戻る](#)

95%

③「地図画面（工事表示）」画面





上記①「工事一覧（道のり検索）」画面の「地図」欄の「表示」ボタンをクリックすることにより、下記の「地図画面（工事表示）」画面が表示されます。

※ 経路全体が表示されるのに最も適した縮尺で地図が初期表示されます。



〔地図画面の操作方法について〕

工事場所・経路・起点周辺の拡大地図を表示したいとき

- ① **移動**  をクリックして、移動モードにします。(ボタンがピンク色に変わる)
- ② 工事場所周辺を拡大する場合
 マークの近辺をクリックします。(工事場所が地図の中心付近に移動)
 起点場所周辺を拡大する場合
 マークの近辺をクリックします。(起点場所が地図の中心付近に移動)
 経路周辺を拡大する場合
 マークの近辺をクリックします。(経路が地図の中心付近に移動)
- ③ **1: 750,000** ～ **1: 2,500** の範囲内で縮尺機能を使って、表示したい縮尺ボタンをクリックします。