

4. 7 地図検索機能の操作説明

(1) 地図検索画面の基本表示内容の説明

① 地図検索画面の表示方法

各画面左側の「各種検索機能メニュー」の  ボタンをクリックすることにより、下記の地図検索画面が表示されます。

② 地図検索機能の説明

地図検索機能では地図を表示し、地図検索画面から登録済みの工事および処理施設の検索を行い、工事情報の確認・更新・削除等の処理、および処理施設の確認を行うことができます。



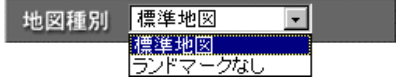


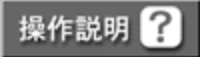
※処理施設検索は COBRIS (コブリス) に登録されている処理施設のみが表示されます。従って、COBRIS に登録されていない処理施設は表示されません。

③ 地図検索画面の基本表示内容の説明

地図検索画面の表示内容および、各種ボタン・プルダウンメニューについて説明をします。下記画面中の番号①～⑧は、次頁「地図画面のボタン・リストボックスメニューの説明」の「No (ナンバー)」と対応しています。

The screenshot shows a web browser window with the URL <https://www3.recycle.jacic.or.jp/?mode=検索条件設定欄>. The page title is 「地図画面 (工事・処理施設表示)」。 The interface includes search filters for construction period (2019-2020), search area, and facility type. A map of the area around Sendai City is displayed. On the right, there is a zoom control panel with a list of zoom levels: 全国 (1:750,000), 1:300,000, 1:75,000, 1:25,000, 1:10,000 (highlighted in pink), 1:5,000, and 1:2,500. A callout box explains that the current zoom level is 1:10,000. Other callouts point to various UI elements like the search button, map type selector, and zoom controls.

≪地図検索画面のボタン・プルダウンメニューの説明≫

NO	ボタン・プルダウン	説明
①	[この条件で再検索]ボタン 	設定された「自工事」、「他工事」、「処理施設」の検索条件で再検索し、工事マーク、処理施設マークを再表示します。
②	[地図表示範囲]ボタン 	地図画面に表示される地図表示範囲を2段階で切り替えることができます。
③	[地図種別]リストボックス 	リストボックスで地図種別を選択することにより、以下2種類の地図を表示します。 [標準地図] ※初期表示 一般的な地図（「地名」（下記参照）情報に加え、建物形状・ランドマーク名称等表示） [ランドマークなし] 地名（市区町村名、地先、鉄道・道路）のみ表示
④	[中心点・縮尺の保存]ボタン 	現在表示されている地図の中心点、および縮尺を保存します。次回の地図画面起動時に保存した中心点・縮尺で処理表示されます。
⑤	[閉じる]ボタン 	地図画面を閉じたいときに、クリックします。
⑥	[操作説明]ボタン 	地図の『操作説明』画面を表示したいときにクリックします。

NO	ボタン・プルダウン	説明
⑦	<p>[地図縮尺]ボタン</p> 	<p>現在の縮尺が、ピンク色で表示されます。</p> <p>▲広域 (縮小)</p> <p>現在表示の地図から、1 つ縮小した縮尺の地図を表示したいときにクリックします。</p> <p>全国</p> <p>全国地図を表示したいときにクリックします。</p> <p>1 : 750,000 ~ 1 : 2,500</p> <p>表示したい縮尺をクリックすることにより、地図が表示されます。</p> <p>▼詳細 (拡大)</p> <p>現在の縮尺から 1 つ拡大した縮尺を表示するときにクリックします。</p> <p>※動作モードによって、縮尺が制限される場面もあります。</p>
⑧	<p>[凡例]</p> 	<p>工事場所を示す各種マークの凡例内容は以下のとおりです。</p> <p>自 工 事：利用者毎の自工事が表示されます。</p> <p>他 工 事：自工事以外が表示されます。</p> <p>複 数 工 事：近い座標に複数の工事が存在する場 合に表示されます。</p> <p>再資源化施設：再資源化施設を表示します。</p> <p>最 終 処 分 場：最終処分場を表示します。</p> <p>再資源化施設：再資源化施設と最終処分場の併設施設 &最終処分場 を表示します。</p>