

4. 4 「排出事業所情報」画面（メインメニュー）

本システムにログインするとメインメニュー画面として、以下に示す「排出事業所情報」画面が表示されます。

本画面は下記のように、「機能選択」と「各種検索機能」で構成されています。各ボタンの説明については、次頁を参照してください。




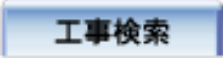
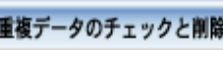







The screenshot shows the main menu of the '排出事業所情報' system. The interface includes a top navigation bar with tabs for '事業所情報', '新規登録', '集計機能', '工事検索', and '重複データのチェックと削除'. The main content area is divided into several sections:

- よく使う機能 (Frequently Used Functions):** A central grid of six buttons: '新規登録' (New Registration), '工事検索' (Work Search), '処理施設検索' (Treatment Facility Search), '地図検索' (Map Search), '重複データ削除' (Duplicate Data Deletion), and '着信情報へ' (To Incoming Information).
- ログイン情報 (Login Information):** A section for '[排]副産物メンテナンス (14)'.
- 各種マニュアル (Various Manuals):** Includes '簡易操作マニュアル' (Simple Operation Manual), '土質区分表' (Soil Classification Table), and 'FAQ'.
- 試験的情報提供 (Trial Information Provision):** A section for '東京都・神奈川県・埼玉県・千葉県に限定したプラント情報' (Plant information limited to Tokyo, Kanagawa, Saitama, and Chiba Prefectures), with sub-sections for '土質改良プラント' (Soil Improvement Plant), '建設発生土受入地' (Construction Waste Acceptance Site), and 'アスベスト処理施設' (Asbestos Treatment Facility).

Callout boxes provide detailed instructions for these functions:

- Top Left:** [各種検索機能]の各ボタンをクリックすることで各検索画面ウィンドウまたは関連情報ウィンドウを立ち上げることができます。
- Top Right:** [機能選択]の各ボタンをクリックすることで「排出事業所情報」、「工事概要」、「集計表出力機能」、「工事検索条件」、「重複条件選択メニュー」の入力画面に移動します。
- Bottom Left:** よく使う機能のボタンより各機能を実行することができます。工事発注者からの連絡事項がある場合、**着信情報へ**ボタンが表示されます。
- Bottom Center:** センターからのお知らせが表示されます。
- Bottom Right:** 土質改良プラント、建設発生土受入地、アスベスト処理施設の情報の一覧を閲覧することができます。

≪「排出事業所情報」画面ボタンの説明≫

種類	ボタン	説明	
機能選択ボタン		「排出事業所情報」画面（メインメニュー）に戻ります。	
		情報交換のための特定建設資材等の登録、及び建設リサイクル関連様式の登録の新規登録を行います。	
		自登録工事の建設リサイクル関連様式の登録情報の単純集計を行います。	
		登録済みの自工事を検索します。	
		登録済みの自工事について、重複登録されている工事の候補を検索し、重複工事を削除します。	
		工事発注者から連絡事項がある場合、表示されます。「着信情報」画面に移動します。	
各種検索機能ボタン	工事・施設情報地図検索 	地図上で本システムに登録されている工事情報、施設情報を検索します。 工事を選択した場合、検索結果として該当する工事のチェックリストの内容確認※、工事情報の確認・更新※・削除※、各種書類の印刷※、提出用ファイル作成※、登録証明書の印刷※ができます。※自工事の場合のみ。ただしチェックリストの内容確認は自工事で依頼中の場合のみ。 施設を選択した場合、検索結果として該当する施設情報の確認ができます。	
	工事情報検索		検索の中心となる起点、発注機関等を設定し、本システムに登録されている工事情報を検索します。 検索結果として該当する工事情報、及び起点から工事までの道のり（走行時間、走行距離、直線距離）の確認ができます。
			工事 ID による検索、または竣工工期、工事場所、調査区分、工事種類、発注機関、チェックリストの確認状態を設定し、本システムに登録されている工事情報を検索します。 検索結果として該当する工事情報、チェックリストの確認状態の確認ができます。
	施設情報検索		検索の中心となる起点、施設種類等を設定し、本システムに登録されている施設情報を検索します。 検索結果として該当する施設情報、及び起点から施設までの道のり（走行時間、走行距離、直線距離、経路）の確認ができます。
			場所、施設種類等を設定し、本システムに登録されている施設情報を検索します。 検索結果として該当する施設情報の確認ができます。
			関連情報へのリンクの一覧を表示します。