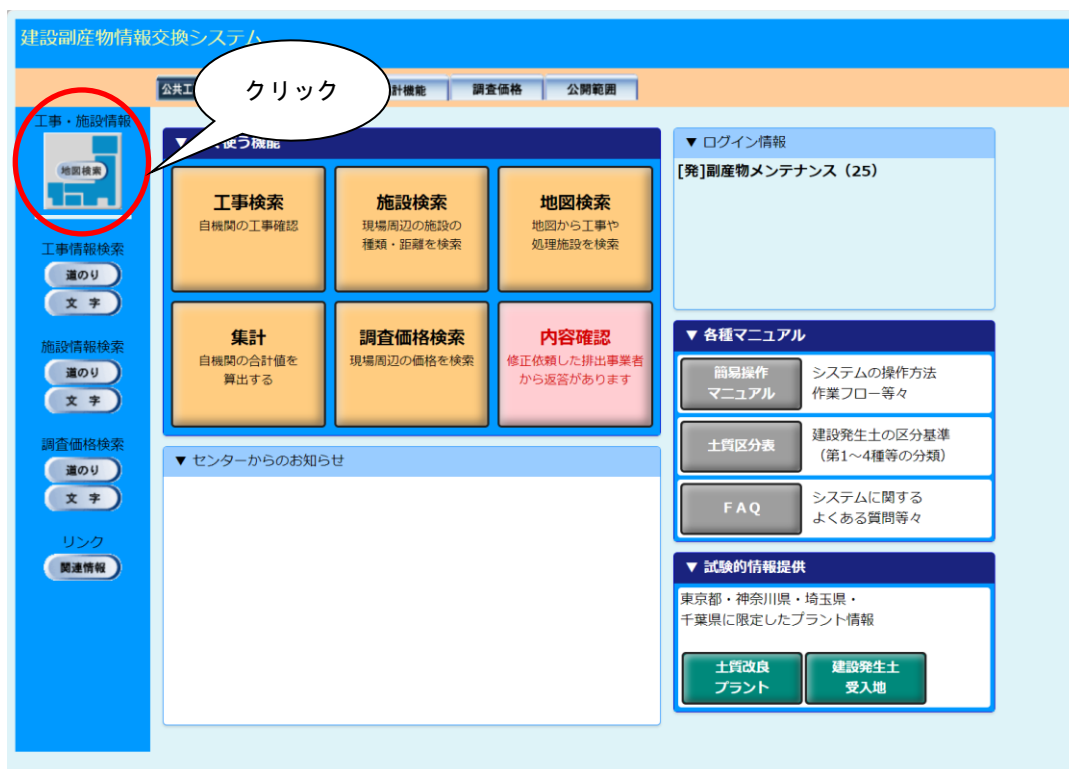


## (2) 地図から他工事を検索する

地図検索機能で他工事の検索条件を設定して、周辺の工事情報を検索する手順について説明します。

## 〔検索手順〕

- ① 「各種検索機能」ボタンの工事・施設情報の「**地図検索**」ボタンをクリックしてください。



- ②「地図検索」画面が表示されます。他工事のチェックボックスにチェックを入れます（初期状態でチェックなし）。

【 地図画面 (工事・処理施設表示) 】

<input checked="" type="checkbox"/> 自	竣工工期: 2021年 04月 ~ 2022年 03月	<input checked="" type="checkbox"/> 他	竣工工期: 2021年 04月 ~ 2022年 03月	<input checked="" type="checkbox"/> 処理施設	施設種類: すべて	設定
	調査区分: [指定無し] チェック状況: [すべて]		調査区分: [指定無し]		受入品目: すべて	設定
	工事種類: すべて		工事種類: すべて		販売品目: すべて	設定
	免注機関: 副産物センター メンテナンスR		免注機関: 指定無し			

この条件で再検索

地図表示範囲: 標準 拡大

地図種別: 標準地図

中心点・縮尺の保存 閉じる 操作説明 ?

▲ 広域 (縮小)

- 全国
- 1: 750,000
- 1: 300,000
- 1: 75,000
- 1: 25,000
- 1: 10,000
- 1: 5,000
- 1: 2,500

▼ 詳細 (拡大)

※工事情報は中心点から近い順に最大100件表示しています。処理施設情報は全件表示しています。

▼工事概要もしくは処理施設概要が表示されます。(工事もしくは処理施設の詳細情報を確認する場合は地図上の工事名もしくは施設種類をクリックして下さい。)

- ③「他工事」の検索条件をそれぞれ設定します。  
各検索条件の説明については、次頁の表を参照してください。

【 地図画面 (工事・処理施設表示) 】

<input checked="" type="checkbox"/> 自	竣工工期: 2021年 04月 ~ 2022年 03月	<input checked="" type="checkbox"/> 他	竣工工期: 2021年 04月 ~ 2022年 03月	<input checked="" type="checkbox"/> 処理施設	施設種類: すべて	設定
	調査区分: [指定無し] チェック状況: [すべて]		調査区分: [指定無し]		受入品目: すべて	設定
	工事種類: すべて		工事種類: すべて		販売品目: すべて	設定
	免注機関: 副産物センター メンテナンスR		免注機関: 指定無し			

この条件で再検索

地図表示範囲: 標準 拡大

地図種別: 標準地図

中心点・縮尺の保存 閉じる 操作説明 ?

▲ 広域 (縮小)

- 全国
- 1: 750,000
- 1: 300,000
- 1: 75,000
- 1: 25,000
- 1: 10,000
- 1: 5,000
- 1: 2,500

▼ 詳細 (拡大)

※工事情報は中心点から近い順に最大100件表示しています。処理施設情報は全件表示しています。

▼工事概要もしくは処理施設概要が表示されます。(工事もしくは処理施設の詳細情報を確認する場合は地図上の工事名もしくは施設種類をクリックして下さい。)

## 【発注機関の「他工事」の検索条件設定】

検索条件	検索方法・デフォルト等						
竣工工期	<p>竣工工期の範囲（西暦年月）を直接入力して設定してください（利用日時点の年度（例えば令和3年の場合は、2021.4~2022.3が初期表示されます）。</p> <p>※工期年は西暦年の4ケタで設定してください。  ※自のみ、至のみ、自・至とも入力なしでも検索できます。  ※検索範囲は開始年月の“1日”から、終了年月の“末日”を指定範囲として検索処理が行われます。</p>						
調査区分	<p>プルダウン形式で調査区分を選択してください（「指定無し」が初期表示されます）。</p> <table border="1" data-bbox="614 824 1401 1111"> <tr> <td data-bbox="614 824 754 969">指定無し</td> <td data-bbox="754 824 1401 969"> <p>最新の調査区分※を検索対象とする。  ※計画データと実施データが両方登録されている場合、実施データが検索対象となります。</p> </td> </tr> <tr> <td data-bbox="614 969 754 1039">計 画</td> <td data-bbox="754 969 1401 1039"> <p>計画データを検索対象とする。</p> </td> </tr> <tr> <td data-bbox="614 1039 754 1111">実 施</td> <td data-bbox="754 1039 1401 1111"> <p>実施データを検索対象とする。</p> </td> </tr> </table>	指定無し	<p>最新の調査区分※を検索対象とする。  ※計画データと実施データが両方登録されている場合、実施データが検索対象となります。</p>	計 画	<p>計画データを検索対象とする。</p>	実 施	<p>実施データを検索対象とする。</p>
指定無し	<p>最新の調査区分※を検索対象とする。  ※計画データと実施データが両方登録されている場合、実施データが検索対象となります。</p>						
計 画	<p>計画データを検索対象とする。</p>						
実 施	<p>実施データを検索対象とする。</p>						
工事種類	<p><b>設定</b> ボタンをクリックし、「自工事の工事検索詳細条件（工事種類）」画面で検索対象とする工事種類のチェックボックスにチェックを入れて、「条件設定」を行ってください（初期設定時ですべての工事種類にチェックされています）※。</p> <p>「地図検索」画面の工事種類欄には、選択している工事種類によって以下のように表示されます。</p> <ul style="list-style-type: none"> <li>・全ての工事種類を選択時：“すべて”と表示されます</li> <li>・単一の工事種類を選択時：選択した工事種類（略称）が表示されます</li> <li>・複数の工事種類を選択時：“複数選択”と表示されます</li> </ul> <p>※全ての工事種類からチェックを外した場合、全ての工事種類にチェックと同じ条件（工事種類を検索条件としないと判断）として取り扱われます。</p>						
発注機関	<p><b>設定</b> ボタンをクリックし、「他工事の工事検索詳細条件（発注機関）」画面で「指定無し」と「任意指定」のいずれか、「任意指定」を選択した場合は、小分類単位で発注機関を選択し、「条件設定」を行ってください。</p> <p>「地図検索」画面の発注機関欄には、選択している発注機関</p>						

検索条件	検索方法・デフォルト等
	<p>によって以下のように表示されます。</p> <ul style="list-style-type: none"> <li>・発注機関を未選択時：“指定無し”</li> <li>・単一の発注機関を選択時：選択した発注機関（表示枠をはみ出る場合は表示できない部分を…で略称表示）を表示</li> <li>・複数の発注機関を選択時：“複数選択”</li> </ul>

## 《工事種類の設定方法》

「地図画面」の他工事の検索条件設定欄の工事種類の **設定** ボタンをクリックすると、工事種類を選択するための「他工事の工事検索詳細条件（工事種類）」画面が表示されます。

検索対象とする工事種類のチェックボックスにチェックを入れ、 **条件設定** ボタンをクリックしてください。

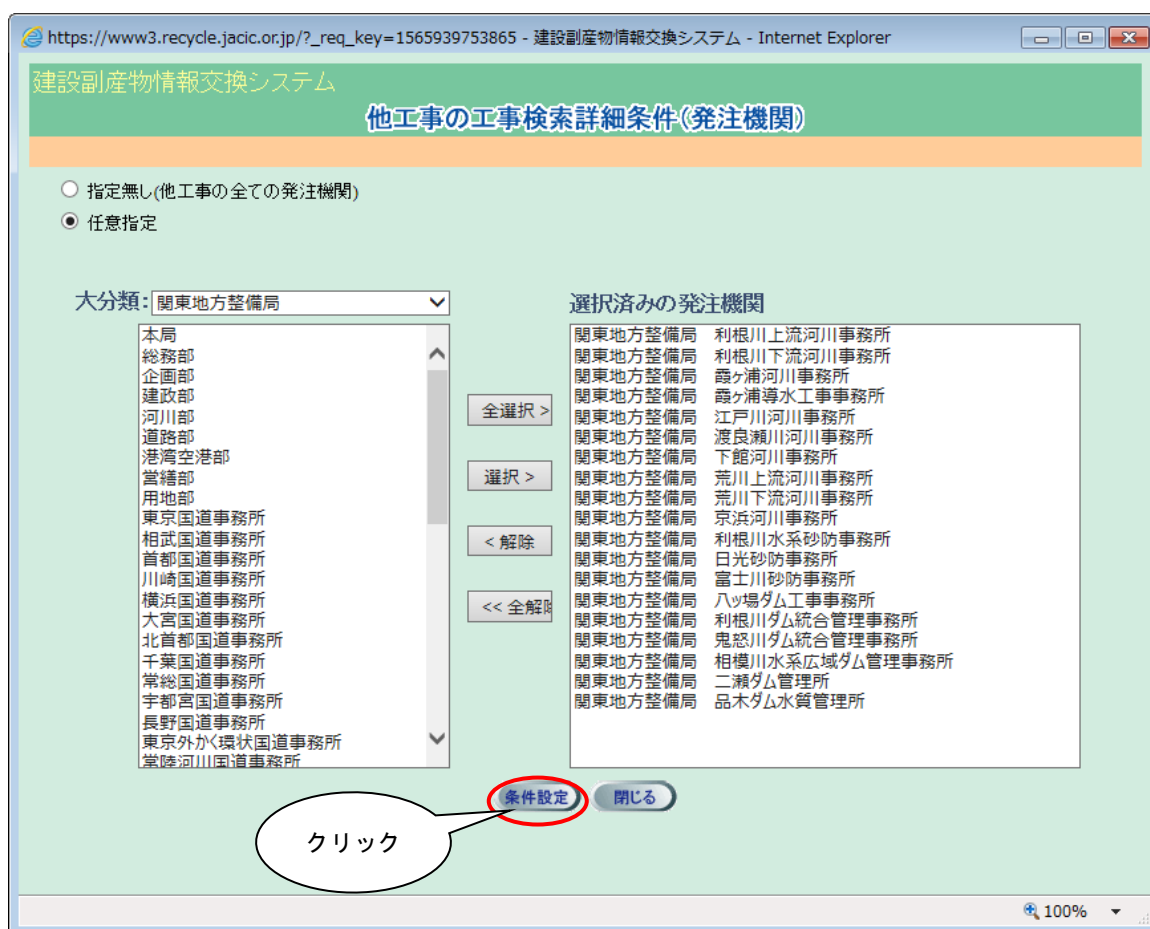
工事種類のチェックは、初期設定時ですべての工事種類にチェックされています。チェックの選択については、すべてあるいは工事種類のグループ単位で一括選択、および解除することができます。



## 《発注機関の設定方法》

「地図画面」の他工事の検索条件設定欄の発注機関の **設定** ボタンをクリックすると、工事種類を選択するための「他工事の工事検索詳細条件（発注機関）」画面が表示されます。

「他工事の工事検索詳細条件（発注機関）」画面で、自工事のすべての発注機関を検索対象とする場合は「指定無し」のラジオボタンをチェックし、任意の発注機関を指定する場合は「任意指定」をチェックしてください。「任意指定」を選択した場合は、発注機関（大分類）を選択後、表示される発注機関（小分類）の一覧より検索対象とする発注機関（小分類）を「選択済みの発注機関」に選択し、 **条件設定** ボタンをクリックしてください。



- ④[この条件で再検索]ボタンをクリックすると、検索条件に該当する「他工事」の工事マークが地図上に表示されます。

The screenshot shows a web browser window displaying a search interface for construction and treatment facilities. The browser address bar shows the URL: <https://www3.recycle.jacic.or.jp/?mode=4&func=1&init=1&reqid=51&disptarget=2&scale=1&size=1>. The page title is 「地図画面(工事・処理施設表示)」.

The search filters are as follows:

検索条件	設定
竣工工期: 2018年 04月 ~ 2020年 03月	竣工工期: 2019年 04月 ~ 2020年 03月
調査区分: 指定無し	調査区分: 指定無し
工事種類: すべて	工事種類: すべて
発注機関: 副産物センター メンテナンス 1	発注機関: 指定無し
施設種類: すべて	施設種類: すべて
受入品目: すべて	受入品目: すべて
販売品目: すべて	販売品目: すべて

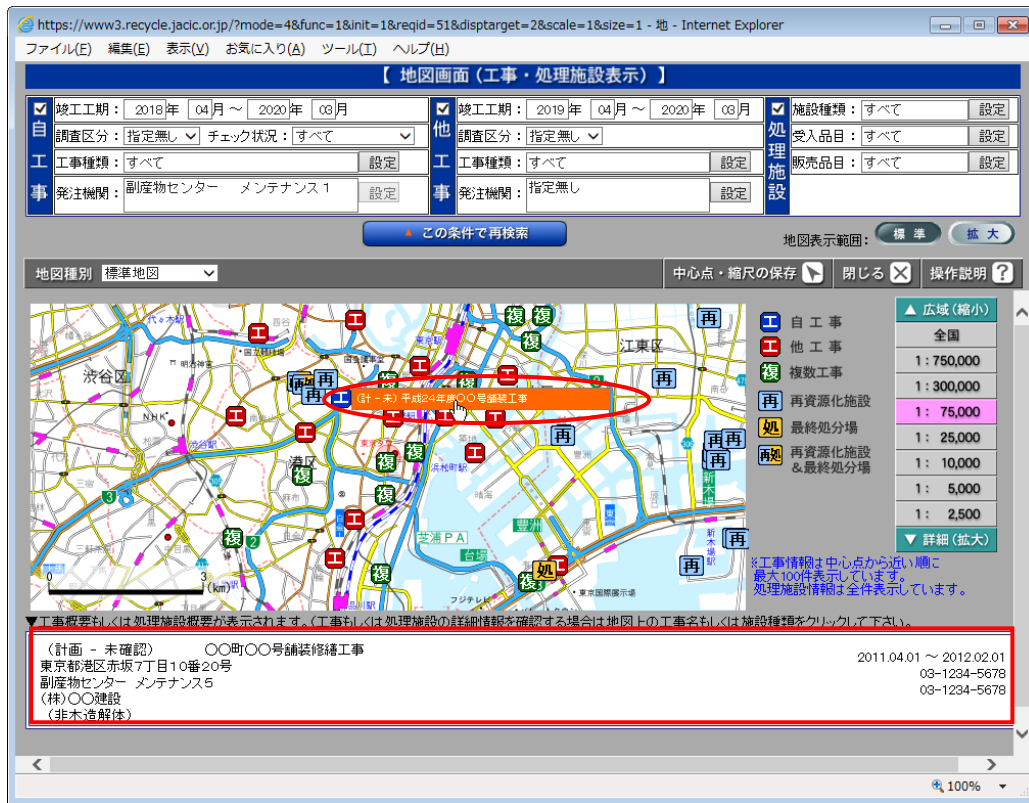
The map shows a detailed view of a city area with various construction and treatment facility markers. A red circle highlights the button labeled 「この条件で再検索」.

The legend on the right side of the map is as follows:

施設種類	縮尺
自工事	全国
他工事	1: 750,000
複数工事	1: 300,000
再資源化施設	1: 75,000
最終処分場	1: 25,000
再資源化施設 & 最終処分場	1: 10,000
	1: 5,000
	1: 2,500

At the bottom of the map, there is a note: 「工事概要もしくは処理施設概要が表示されます。(工事もしくは処理施設の詳細情報を確認する場合は地図上の工事名もしくは施設種類をクリックして下さい。)」.

- ⑤工事マークにカーソルを合わせると工事名等がポップアップ表示され、地図検索画面下部の工事概要等欄に工事概要が表示されます。



- ⑥工事マークのポップアップをクリックすると「工事情報（地図検索）」画面が表示されます。

