

4. 4 「公共工事発注者情報」画面（メインメニュー）

本システムにログインするとメインメニュー画面として、以下に示す「公共工事発注者情報」画面が表示されます。

本画面は下記のように、「機能選択」と「各種検索機能」で構成されています。各ボタンの説明については、次頁を参照してください。

[各種検索機能]の各ボタンをクリックすることで各検索画面ウィンドウまたは関連情報ウィンドウを立ち上げることができます。

[機能選択]の各ボタンをクリックすることで「公共工事発注者情報」、「工事概要」、「集計表出力機能」、「調査価格情報・施設一覧」、「調査価格情報・公開範囲一覧」の入力画面に移動します。









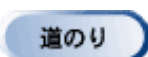

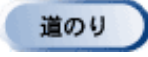

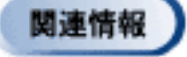
The screenshot shows the main menu of the 'Public Works Issuer Information' system. At the top, there is a navigation bar with tabs for 'Public Works Issuer Information', 'New Registration', 'Summary Function', 'Investigation Price', and 'Public Range'. The main content area is divided into several sections:

- よく使う機能 (Frequently Used Functions):** A central grid of six buttons: '工事検索' (Project Search), '施設検索' (Facility Search), '地図検索' (Map Search), '集計' (Summary), '調査価格検索' (Investigation Price Search), and '内容確認' (Content Confirmation).
- 各種マニュアル (Various Manuals):** A list of manuals including '簡易操作マニュアル' (Simple Operation Manual), '土質区分表' (Soil Classification Table), and 'FAQ'.
- 試験的提供 (Trial Provision):** Information about trial provision, including a notice from the center regarding updates to the system.
- 土質改良プラント、建設発生土受入地 (Soil Improvement Plants, Construction Waste Acceptance Sites):** A section for viewing information about these sites.

Callouts provide detailed explanations for these sections:

- The 'よく使う機能' section explains that clicking these buttons leads to various search and confirmation screens.
- The 'センターからののお知らせ' (Notice from the Center) section indicates that trial provision information is displayed.
- The '土質改良プラント、建設発生土受入地' section explains that users can view a list of these sites.

≪「公共工事発注者情報」画面ボタンの説明≫

| 種類 | ボタン | 説明 | |
|-----------|--|---|---|
| 機能選択ボタン |  | 「公共工事発注者情報」画面（メインメニュー）に戻ります。 | |
| |  | 情報交換のための特定建設資材等の登録、及び建設リサイクル関連様式の登録の新規登録を行います。 | |
| |  | 自機関発注工事の建設リサイクル関連様式の登録情報の単純集計を行います。 | |
| |  | 処理施設の調査価格情報の登録、更新、削除を行います。 | |
| |  | 調査価格情報を公開する発注機関の設定を行います。 | |
| 各種検索機能ボタン | 工事・施設情報地図検索  | 地図上で本システムに登録されている工事情報、施設情報を検索します。 工事を選択した場合、検索結果として該当する工事のチェックリストの内容確認※、工事情報の確認・更新※・削除※、及び各種書類の印刷ができます。※自工事の場合のみ 施設を選択した場合、検索結果として該当する施設情報の確認ができます。 | |
| | 工事情報検索 |  | 検索の中心となる起点、発注機関等を設定し、本システムに登録されている工事情報を検索します。 検索結果として該当する工事情報、及び起点から工事までの道のり（走行時間、走行距離、直線距離、道のり地図）の確認、及び各種書類の印刷ができます。また、自機関発注工事の場合は、工事の更新、削除を行うことができます。 |
| | |  | 工事 ID による検索、または竣工工期、工事場所、調査区分、工事種類、発注機関、チェックリストの確認状態を設定し、本システムに登録されている工事情報を検索します。 検索結果として該当する工事情報、チェックリストの確認状態の確認、及び各種書類の印刷ができます。また、自機関発注工事の場合は、チェックリストの内容確認、工事の更新、削除を行うことができます。 |
| | 施設情報検索 |  | 検索の中心となる起点、施設種類等を設定し、本システムに登録されている施設情報を検索します。 検索結果として該当する施設情報、及び起点から施設までの道のり（走行時間、走行距離、直線距離、経路）の確認ができます。 |
| | |  | 場所、施設種類等を設定し、本システムに登録されている施設情報を検索します。 検索結果として該当する施設情報の確認ができます。 |
| | 調査価格検索 |  | 検索の中心となる起点、調査価格の調査年度、施設種類等を設定し、本システムに登録されている調査価格情報を検索します（調査価格情報が自機関に対して公開されている施設のみ検索可）。 検索結果として該当する施設情報、及び起点から施設までの道のり（走行時間、走行距離、直線距離、経路）、調査価格情報の確認ができます。 |
| | |  | 調査価格の調査年度、場所、施設種類等を設定し、本システムに登録されている調査価格情報を検索します（調査価格情報が自機関に対して公開されている施設のみ検索可）。 検索結果として該当する施設情報、調査価格情報の確認ができます。 |
| | |  | 関連情報へのリンクの一覧を表示します。 |